

La commune de Précý est à la pointe Est de la région Centre-Val de Loire, près de la Loire, près de la Nièvre (Bourgogne).

Précý, commune rurale, vit le jour en 936 par le Cartulaire de Saint-Cyr de Nevers qui en a reçu don par quatre chanoines en faveur de l'Eglise St Cyr.



### ➤ Départ Mairie

**La croix de Carrefour :** Du XIXe siècle située au centre du village, elle indique l'intersection de deux routes.

**2 Le vieux Château :** Fût construit vers 1330 et transformé en 2 fermes. Il ne reste plus que quelques vestiges.



**3 Eglise St Louis :** Dédée à St Louis, elle daterait pour sa part la plus ancienne (le chœur) du XIII<sup>ème</sup> siècle.

**1 Le Blaudy :** Ancienne demeure des Maîtres de Forges, liée au riche passé industriel de Précý. Aujourd'hui EHPAD privé.

**5 Anecdote de la ferme du Bordiot :** Bouc avec de grandes cornes, ayant appartenu à M. BARRE du Bordiot « rebouteux ». Il est rendu célèbre au comice agricole en 1948 par François GENTAT bistro des 4 routes aux Chaumes de Précý.



Prudence en période de chasse le dimanche de septembre à juin !

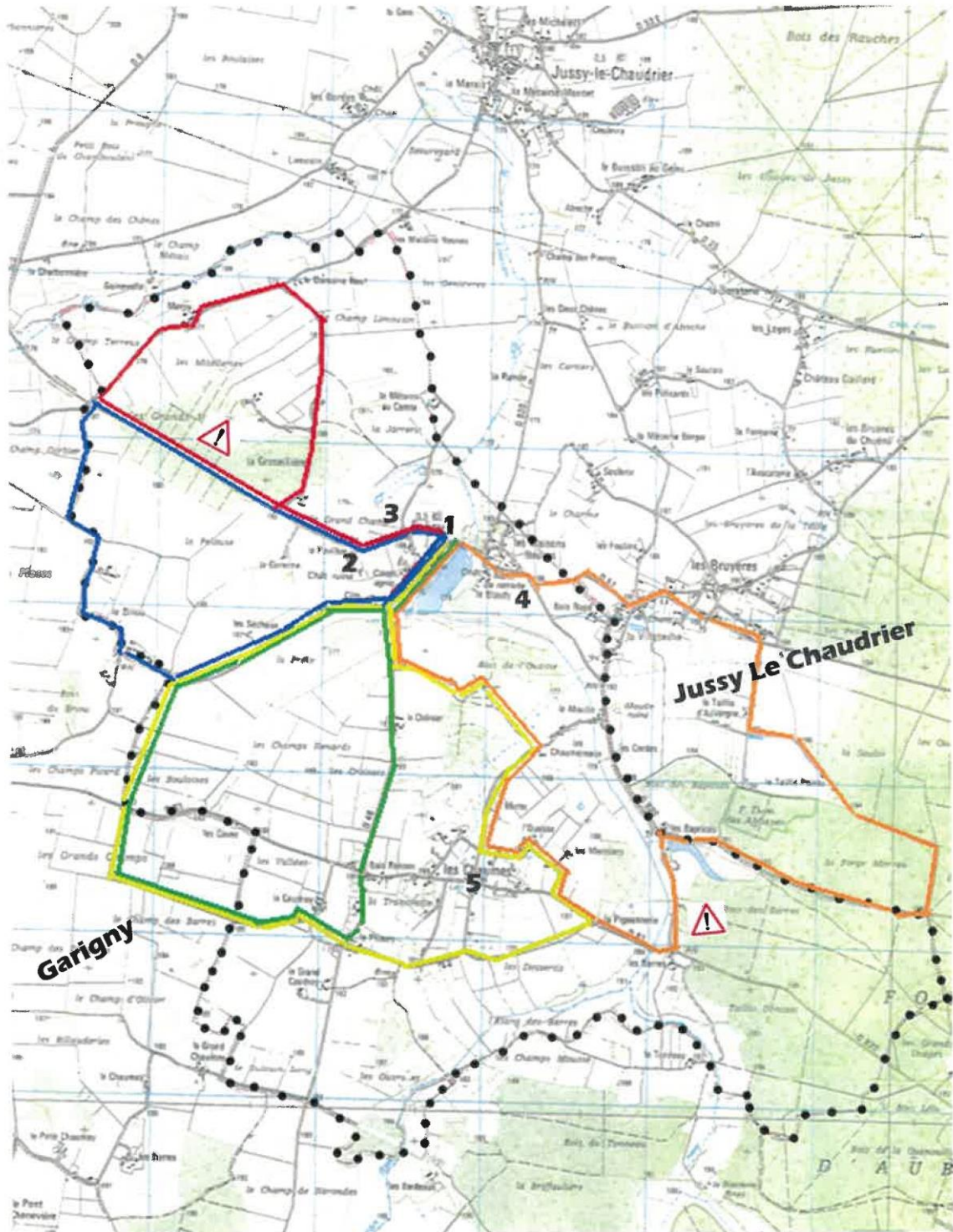
# PRECY








# Chemins de randonnée



# Commune de Précý



-  5,5 kms
-  9 kms
-  5 kms
-  10 kms
-  7 kms



Route départementale.

